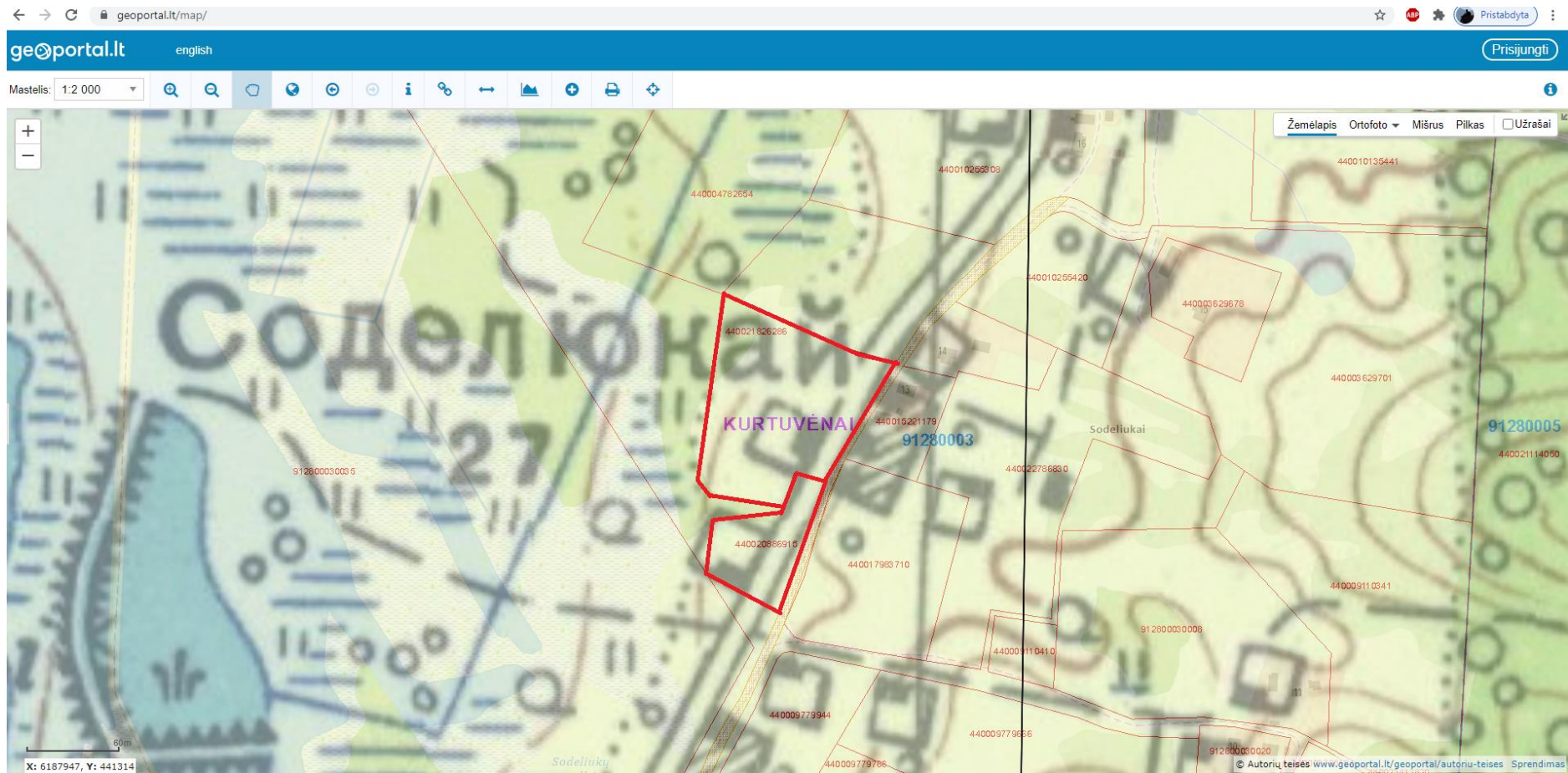
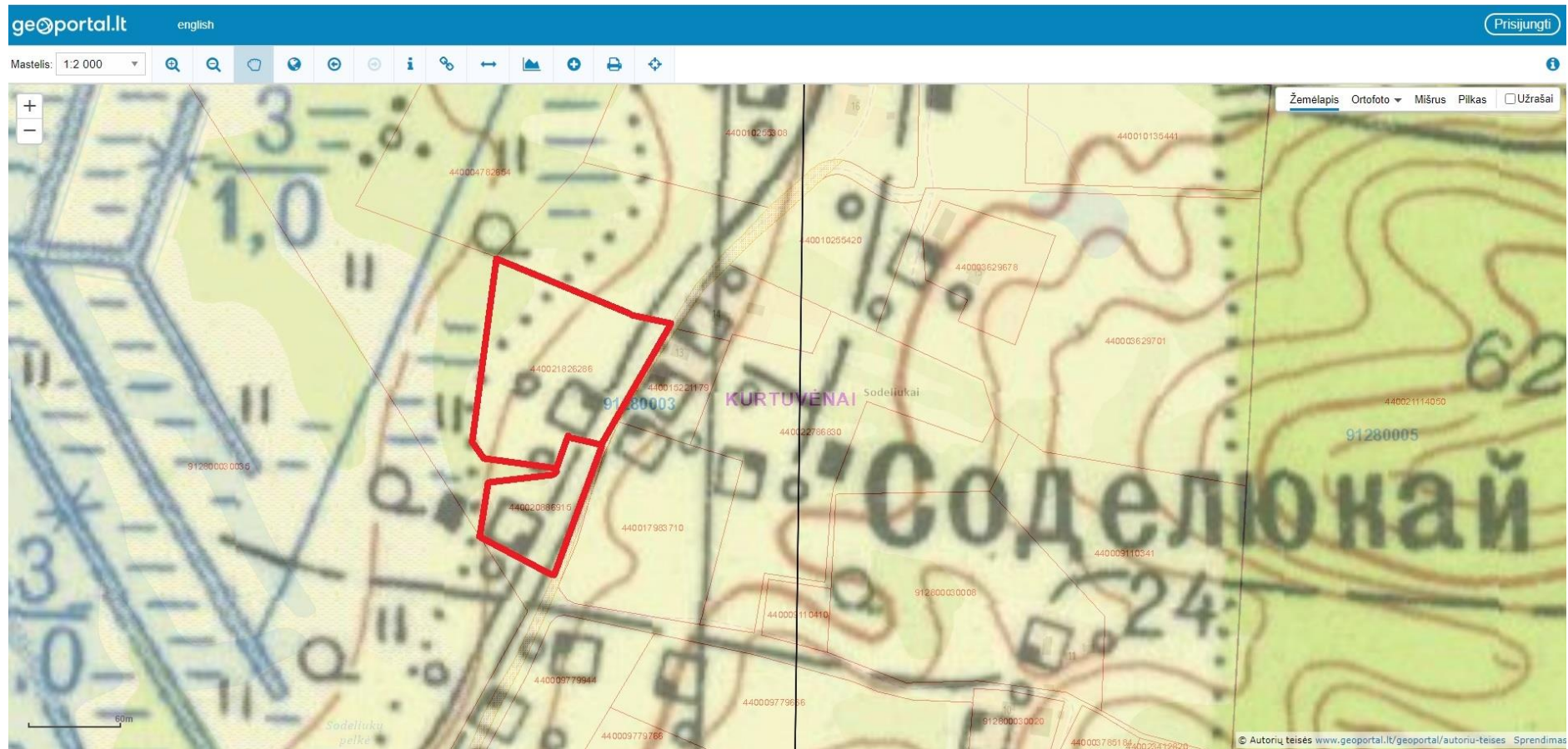


1 priedas



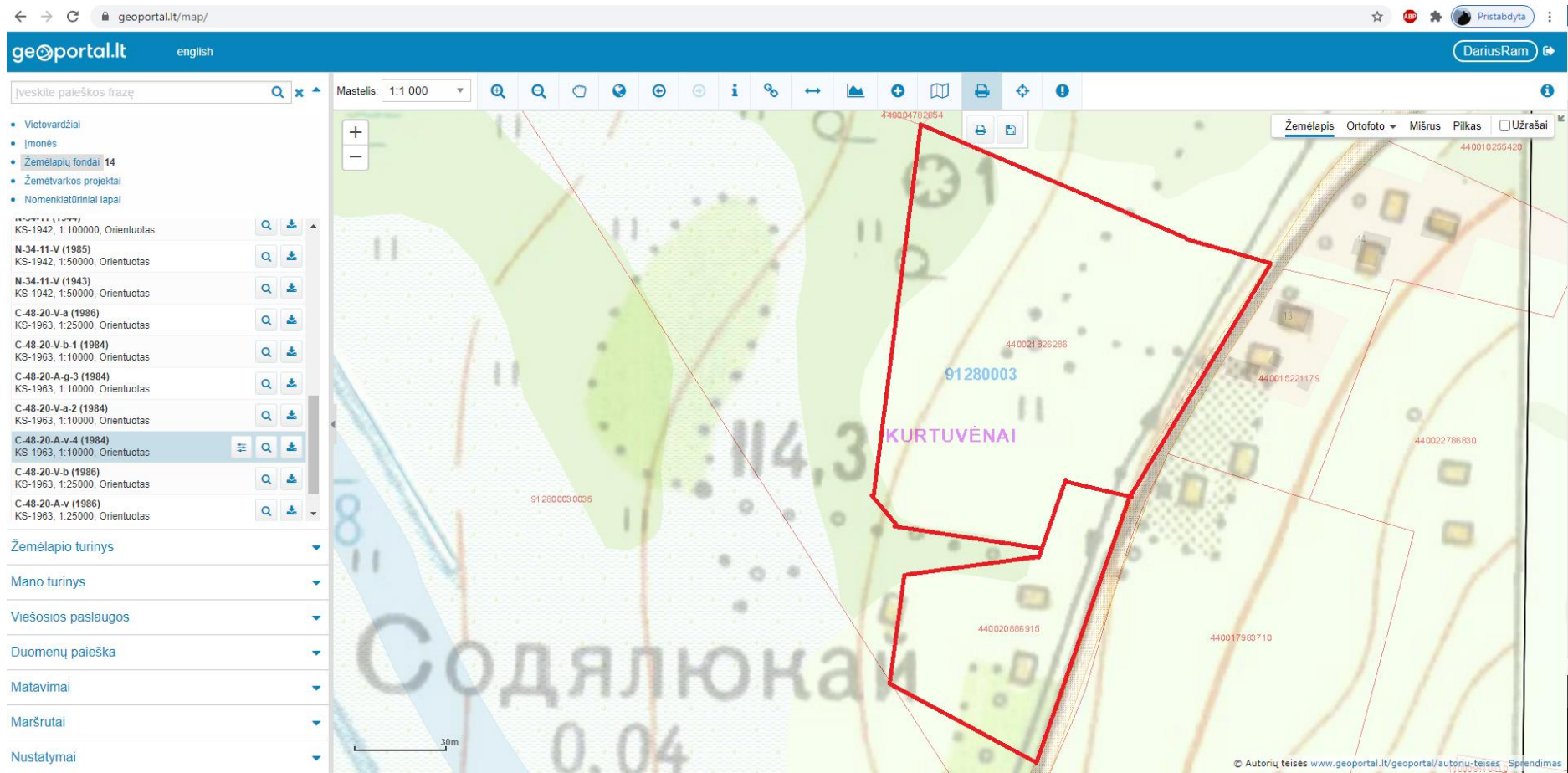
Lietuvos Respublikos teritorijos M 1:25 000 topografinio žemėlapis, išleisto 1951 m., nomenklatūrinio lapo Nr. N-34-11-V-a fragmentas su pažymėtomis buvusiomis sodybomis ir esamų sklypų ribomis Kurtuvėnų regioniniame parke, Šiaulių raj. sav., Sodeliukų k., žemės sklypo unikalus Nr. 4400-2088-6915 ir unikalus Nr. 4400-2182-6286.

2 priedas



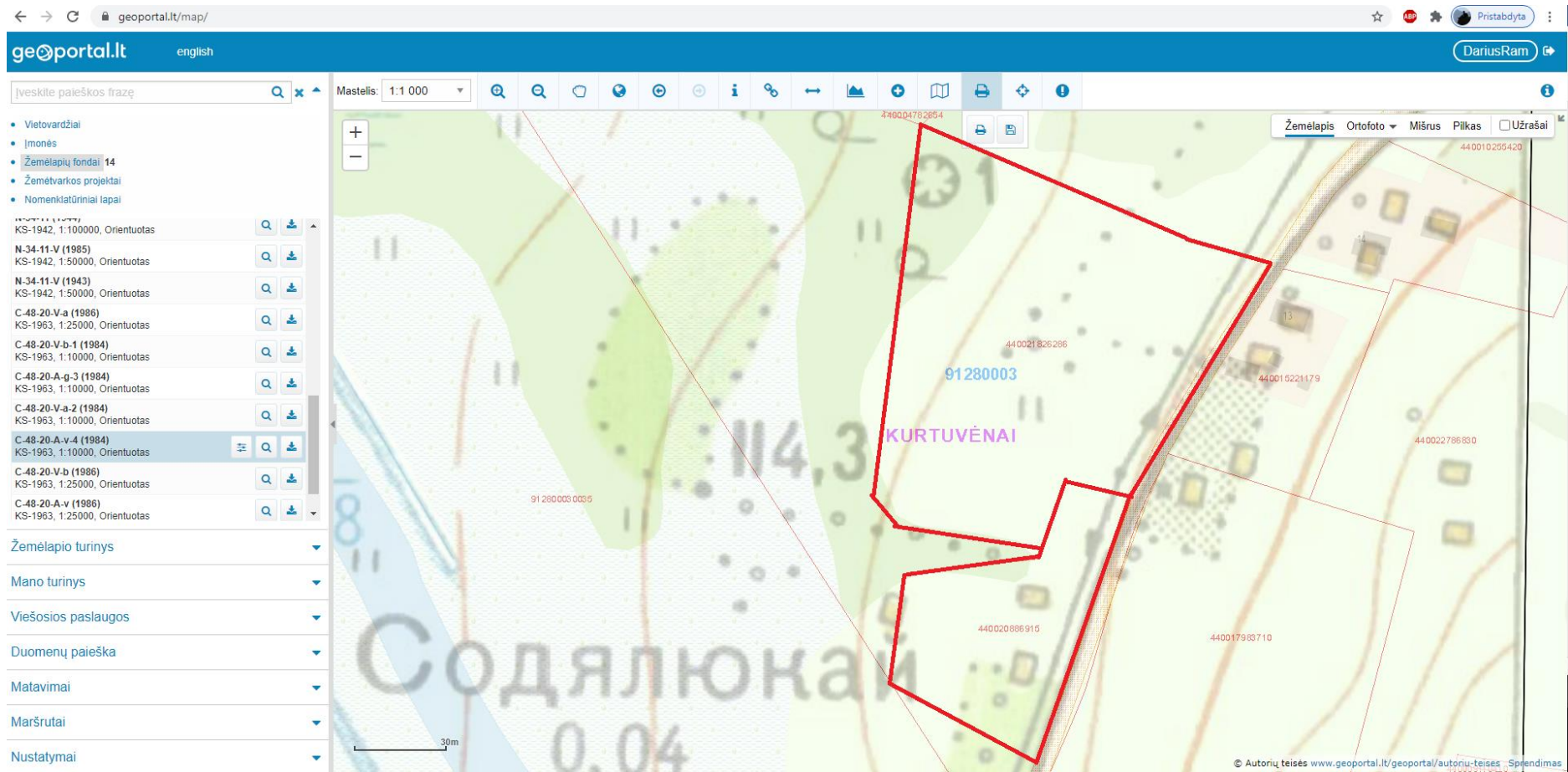
Lietuvos Respublikos teritorijos M 1:25 000 topografinio žemėlapis, išleisto 1963 m., nomenklatūrinio lapo Nr. N-34-11-V-a fragmentas su pažymėtomis buvusiomis sodybomis ir esamų sklypų ribomis Kurtuvėnų regioniniame parke, Šiaulių raj. sav., Sodeliukų k., žemės sklypo unikalus Nr. 4400-2088-6915 ir unikalus Nr. 4400-2182-6286.

3 priedas



Lietuvos Respublikos teritorijos M 1:10 000 topografinio žemėlapiu, išleisto 1984 m., nomenklatūrinio lapo Nr. C-48-20-A-v-4 fragmentas su pažymėtomis buvusiomis sodybomis ir esamų sklypų ribomis Kurtuvėnų regioniniame parke, Šiaulių raj. sav., Sodeliukų k., žemės sklypo unikalus Nr. 4400-2088-6915 ir unikalus Nr. 4400-2182-6286.

4 priedas



Lietuvos Respublikos teritorijos M 1:25 000 topografinio žemėlapiu, išleisto 1986 m., nomenklatūrinio lapo Nr. C-48-20-A-v fragmentas su pažymėtomis buvusiomis sodybomis ir esamų sklypų ribomis Kurtuvėnų regioniniame parke, Šiaulių raj. sav., Sodeliukų k., žemės sklypo unikalus Nr. 4400-2088-6915 ir unikalus Nr. 4400-2182-6286.